


















**Условные обозначения:**

-  Границы территории, в отношении которой осуществляется подготовка проекта планировки
-  Устанавливаемые красные линии для строительства линейного объекта (газопровода)
-  Границы зон с особыми условиями использования территории, подлежащие установлению в связи с размещением линейных объектов
-  Границы зон планируемого размещения линейных объектов
-  Номера характерных проектируемых красных линий
-  Граница земельных участков, поставленных на кадастровый учет
-  Существующие объекты капитального строительства
-  Объекты незавершенного строительства
-  Линия ЛЭП 0,4 кВ
-  Линия ЛЭП 10 кВ
-  Сущ. водопровод
-  Линия связи
-  Граница населенного пункта
-  ЗУ 37:04:030814:85 Для размещения газопроводов
-  Формируемые части ЗУ (аренда)
-  Формируемый земельный участок

Взам. инв. №	
Подп. и дата	
Иное № подл.	

Муниципальный контракт №1682-2020-ППТ						
«Строительство распределительных газопроводов д.Коротиха, д.Кинино, д.Вершинино, с.Бредихино, д.Платково, д.Зудьцово, д.Болотниково, д.Комарово в Заволжском районе Ивановской области»						
Изм.	Кол.уч.	Лист	№ док.	Подпись	Дата	
					09.20г.	
ГИП	Платонычев	Основная часть проекта планировки территории д. Коротиха		Стадия	Лист	Листов
Исполнит.	Крылова	Чертеж красных линий. Чертеж границ планируемого размещения линейного объекта. (М 1:1000)			2	
				ООО "Центр проектирования и инженерных изысканий"		